





WYKONAWCA			ekofabryka Monika Beńko ul. Szybisko 30, 30-698 Kraków tel: 696 087 634 mail: ekofabryka@gmail.com NIP 687 165 75 16
INWESTOR	  		Gmina Brenna ul. Wyzwolenia 77 43-438 Brenna
STADIUM	Projekt budowlany	KATEGORIA OBIEKTU	XXVI
NAZWA INWESTYCJI	<div style="text-align: center;"><b>TOM I</b></div> <b>Budowa kanalizacji sanitarnej wraz z przyłączami do budynków w Brennej Kormany-Leśników przy ulicach: Kormany, Drożyska, Łączka, Topolowa, dr. Kisiały, Leśników, Wiązowa</b>		
LOKALIZACJA INWESTYCJI miejscowość Brenna, gmina Brenna, jednostka ewidencyjna Cieszyn			
PROJEKTOWAŁA	NUMER UPRAWNIENIŃ/ SPECJALNOŚĆ		PODPIS
mgr inż. Jolanta Mucha	<b>MAP/0141/ PWOS/07</b> Instalacyjna		mgr inż. Jolanta Mucha Uprawnienia budowlane w swid. MAP/0141/PWOS/07 do projektowania i kierowania robotami budowlanymi bez ograniczeń w specjalności instalacyjnej w zakresie sieci, instalacji i urządzeń cieplnych, wentylacyjnych, gazowych, wodociagowych i kanalizacyjnych
OPRACOWAŁA			PODPIS
mgr inż. Monika Beńko			
SPRAWDZIŁ	NUMER UPRAWNIENIŃ/ SPECJALNOŚĆ		PODPIS
dr inż. Zbigniew Mucha	<b>97/2000</b> instalacyjna ze specjalizacją w zakresie oczyszczalni ścieków		dr inż. Zbigniew Mucha Uprawnienia budowlane w swid. 97/2000 w specjalności instalacyjnej w zakresie sieci, instalacji i urządzeń wodociagowych, kanalizacyjnych, cieplnych, wentylacyjnych i gazowych Specjalizacja: oczyszczanie ścieków w instalacji
Kraków, maj 2019 rok			

1001/1, 1001/2, 1002/2, 1003/1, 1003/10, 1003/11, 1003/2, 1003/4, 1003/9, 1004/3, 1004/6, 1005/2, 1005/3, 1005/4, 1005/5, 1005/6, 1005/7, 1006/2, 1006/4, 1007, 1008/6, 1008/7, 1008/8, 1008/9, 1009/1, 1009/3, 1009/4, 1009/5, 1011/1, 1011/4, 1011/7, 1012/2, 1012/4, 1012/5, 1012/7, 1012/8, 1012/9, 1013/2, 1013/4, 1013/5, 1013/6, 1013/7, 1015, 1016, 1017/1, 1024/3, 1025, 1026/1, 1028/3, 1032/3, 1032/4, 1033, 1034/1, 1034/1, 1035, 1036, 1193/11, 1193/12, 1193/13, 1193/14, 1193/4, 1193/5, 1193/6, 1193/7, 1193/8, 1194/13, 1194/15, 1194/16, 1194/26, 1194/29, 1194/9, 1195/4, 1196/1, 1196/2, 1196/3, 1196/4, 1197, 1198, 1200/1, 1200/2, 1201/2, 1202/1, 1203/1, 1204/6, 1204/1, 1204/2, 1204/3, 1204/4, 1204/9, 1207/1, 1207/4, 1207/9, 1208/2, 1211/10, 1211/12, 1211/8, 1212, 1214/3, 1216/4, 1216/5, 1216/6, 1217/1, 1229, 1230, 1231, 1232/1, 1235/6, 1237/3, 1239/1, 1239/2, 1240, 1241/1, 1242, 1250, 1251/2, 1251/3, 1251/4, 1257/2, 1276/3, 1276/4, 1277/1, 1279/1, 1280, 1281, 1282/11, 1282/12, 1282/13, 1282/15, 1283/10, 1283/11, 1283/3, 1283/6, 1288/4, 1291/2, 1292/9, 1302/1, 1302/10, 1302/11, 1302/5, 1302/7, 1302/8, 1302/9, 1303/1, 1303/2, 1303/4, 1303/6, 1303/7, 1303/8, 1303/9, 1305/1, 1305/3, 1305/4, 1305/5, 1306, 1307/10, 1307/12, 1307/14, 1307/17, 1307/2, 1307/4, 1307/8, 1308, 1309/15, 1309/16, 1309/17, 1309/3, 1309/5, 1309/6, 1310/4, 1311, 1312, 1313/10, 1313/13, 1313/2, 1313/4, 1313/5, 1313/7, 1313/9, 1314/10, 1315, 1316/2, 1316/6, 1316/7, 1317, 1318, 1319, 1320, 1321, 1322/11, 1322/12, 1322/13, 1322/16, 1322/20, 1322/4, 1322/5, 1322/7, 1334, 1335/1, 1335/2, 1339, 1340/3, 1340/4, 1341, 1342, 1343, 1344/10, 1344/5, 1344/6, 1344/7, 1344/8, 1344/9, 1348, 1349/2, 1350/3, 1350/4, 1351, 1486/2, 1486/3, 1486/4, 1487/2, 1488/11, 1488/14, 1488/2, 1488/7, 1488/8, 1488/9, 1496/2, 1496/3, 1496/4, 1496/5, 1497/10, 1497/3, 1497/4, 1497/7, 1497/8, 1498, 1499/1, 1499/2, 1517/10, 1517/12, 1517/6, 1517/7, 1517/8, 1518/1, 1518/2, 1518/3, 1519/3, 1519/4, 1520, 1521, 1522, 1534/1, 1534/2, 1535/9, 1535/10, 1535/11, 1535/5, 1535/6, 1535/7, 1535/8, 1536/13, 1536/15, 1536/20, 1536/23, 1536/43, 1536/44, 1538, 1539/12, 1539/13, 1539/14, 1539/15, 1539/17, 1539/20, 1539/19, 1539/21, 1539/22, 1539/23, 1539/24, 1539/34, 1539/35, 1539/36, 1539/47, 1539/48, 1543/1, 1543/4, 1545/1, 1545/2, 1546/12, 1549/1, 1549/10, 1549/6, 1549/8, 1559/3, 1563, 1567/2, 1568, 1570, 1960/1, 1960/10, 1960/12, 1960/15, 1960/16, 1960/17, 1960/19, 1960/20, 1960/3, 1960/8, 2137/2, 2309/6, 4476/1, 4476/10, 4476/11, 4476/12, 4476/13, 4476/3, 4476/4, 4476/5, 4476/8, 4477/3, 697/1, 697/5, 919/5, 919/6, 920/1, 929, 964/11, 964/12, 964/16, 964/17, 964/18, 964/19, 964/7, 964/8, 964/9, 969/1, 970, 972/1, 972/3, 972/4, 974/1, 975/5, 975/6, 975/7, 976/10, 976/12, 976/13, 976/14, 976/15, 976/16, 976/17, 976/18, 976/3, 976/6, 976/7, 976/9, 977, 978/1, 978/2, 978/4, 978/7, 978/8, 980, 981/1, 981/2, 984/11, 984/13, 984/14, 984/16, 984/19, 984/24, 984/8, 985/3, 986/14, 986/15, 986/17, 986/18, 986/22, 986/23, 986/29, 986/3, 986/32, 986/4, 986/5, 987, 988/10, 988/11, 988/16, 988/17, 988/8, 988/9, 989/14, 989/16, 989/17, 994/10, 994/14, 994/17, 994/18, 994/21, 994/23, 994/24, 994/25, 994/26, 994/4, 994/5, 994/6, 994/7, 994/8, 995/1, 995/2, 995/3, 996/1, 996/2, 998/10, 998/15, 998/17, 998/18, 998/19, 998/20, 998/21, 998/22, 998/24, 998/25, 998/26, 998/27, 998/28, 998/29, 998/30, 998/31, 998/32, 998/33, 998/6, 998/7, 998/8, 998/9 – obręb Brenna, jednostka ewidencyjna Cieszyn.

## SPIS ZAWARTOŚCI PROJEKTU

### I. CZĘŚĆ OPISOWA DO PROJEKTU ZAGOSPODAROWANIA TERENU

1. Podstawa opracowania .....	4
2. Przedmiot i zakres opracowania .....	4
3. Lokalizacja inwestycji .....	4
4. Istniejący stan zagospodarowania .....	5
5. Projektowane zagospodarowanie .....	5
6. Zestawienie długości projektowanych sieci .....	6
7. Informacje i dane o charakterze i cechach istniejących i przewidywanych zagrożeniach dla środowiska. Wpływ obiektu na środowisko i zdrowie ludzi .....	6
8. Obszar oddziaływania inwestycji .....	6

### II. CZĘŚĆ RYSUNKOWA

Rys. nr 1. Orientacja	skala 1:10000	16
Rys. nr 2. Projekt zagospodarowania terenu cz.1	skala 1:1000	17
Rys. nr 3. Projekt zagospodarowania terenu cz.2	skala 1:1000	18
Rys. nr 4. Projekt zagospodarowania terenu cz.3	skala 1:1000	19
Rys. nr 5. Projekt zagospodarowania terenu cz.4	skala 1:1000	20

### III. ZAŁĄCZNIKI

<b>Załącznik 1.</b> Wypis z miejscowego planu zagospodarowania przestrzennego wydany przez Urząd Gminy Brenna znak Bd.6727.2.317.2018.LJ z dnia 07.08.2018r	21
<b>Załącznik 2.</b> Decyzja o uwarunkowaniach środowiskowych wydana przez Regionalną Dyрекcję Ochrony Środowiska w Katowicach znak WOOŚ.420.131.2018.RK1.8 z dnia 18.01.2019r	37
<b>Załącznik 3.</b> Warunki techniczne budowy sieci wydane przez Zakład Budżetowy Gospodarki Komunalnej w Brennej znak ZBGK-703/56/2018 z dnia 07.08.2018r	41
<b>Załącznik 4.</b> Uzgodnienie lokalizacji sieci wydane przez Urząd Gminy Brenna znak GDK.7230.101.2019.WO z dnia 7.06.2019r	42
<b>Załącznik 5.</b> Pismo Starostwa Powiatowego w Cieszynie w sprawie wyłączenia gruntów z produkcji rolnej znak WS.6124.1.1.2019 z dnia 26.04.2019r	48
<b>Załącznik 6.</b> Pismo Państwowego Gospodarstwa Wodne Wody Polskie - Regionalny Zarząd Gospodarki Wodnej w Gliwicach - Zarząd Zlewni w Katowicach w sprawie terenów zmeliorowanych znak GL.ZZI.2.4603.DKW39.2019.DM z dnia 11.03.2019r	49
<b>Załącznik 7.</b> Decyzja o pozwoleniu wodnoprawnym znak GL.ZUZ.2.421.252.2019.AK/9480 z dnia 26.08.2019r	50
<b>Załącznik 8.</b> Odpis protokołu narady koordynacyjnej znak WGD.6630.217.2019 z dnia 26.09.2019r	54
<b>Załącznik 9.</b> Uzgodnienie wydane przez TAURON Dystrybucja w Bielsku-Białej znak TD/OBB/OMD/2019-10-23/0000023 1015659741 z dnia 23.10.2019r	63
<b>Załącznik 10.</b> Uzgodnienie projektu wydane przez Urząd Gminy Brenna	68
<b>Załącznik 11.</b> Uzgodnienie projektu wydane przez Zakład Budżetowy Gospodarki Komunalnej w Brennej	73
<b>Załącznik 12.</b> Uzgodnienie projektu wydane przez Wojewódzki Urząd Ochrony Zabytków	78
<b>Załącznik 13.</b> Opinia geotechniczna	83
<b>Załącznik 14.</b> Informacja BIOZ	111
<b>Załącznik 15.</b> Uprawnienia i wpisy do izb projektanta i sprawdzającego	114
<b>Załącznik 16.</b> Oświadczenie projektanta i sprawdzającego	118

## **I. CZĘŚĆ OPISOWA DO PROJEKTU ZAGOSPODAROWANIA TERENU**

### **1. Podstawa opracowania**

Opracowanie wykonano na podstawie:

- umowy zawartej pomiędzy Gminą Brenna a studiem projektów ekofabryka na wykonanie dokumentacji pn.: „Budowa kanalizacji sanitarnej wraz z przyłączami do budynków w Brennej Kormany-Leśników przy ulicach: Kormany, Drożyska, Łączka, Topolowa, dr. Kisiały, Leśników, Wiązowa”
- podkładów sytuacyjno-wysokościowych w skali 1:1000
- obowiązujących norm i przepisów
- wypisu z miejscowego planu zagospodarowania przestrzennego
- decyzji o uwarunkowaniach środowiskowych
- pozostałych warunków i uzgodnień uzyskanych na etapie opracowywania dokumentacji

### **2. Przedmiot i zakres opracowania**

Przedmiotem opracowania jest projekt budowlany „Budowa kanalizacji sanitarnej wraz z przyłączami do budynków w Brennej Kormany-Leśników przy ulicach: Kormany, Drożyska, Łączka, Topolowa, dr. Kisiały, Leśników, Wiązowa”.

Projekt zawiera rozwiązania w zakresie:

- budowy sieci kanalizacji sanitarnej grawitacyjnej,
- budowy przyłączy kanalizacyjnych, grawitacyjnych,
- przebudowę odcinka kanalizacji istniejącej.

Całość inwestycji objętej projektem znajduje się w m. Brenna.

Przyłącza kanalizacyjne objęte są projektem i wnioskiem o pozwolenie na budowę.

Włączenie do istniejącej sieci, nastąpi w dwóch punktach:

- na działce o nr ew. 1026/1 do sieci o średnicy  $\phi 250$
- na działce o nr ew. 929 do sieci o średnicy  $\phi 200$

### **3. Lokalizacja inwestycji**

Inwestycja zlokalizowana jest w miejscowości Brenna w gminie Brenna, województwie śląskim w powiecie cieszyńskim. Przedsięwzięcie dotyczy budowy sieci kanalizacji sanitarnej dla wszystkich zainteresowanych właścicieli nieruchomości miejscowości Brenna dla ulic Kormany, Drożyska, Łączka, Topolowa, dr. Kisiały, Leśników, Wiązowa.

Obszar inwestycji położony jest wzdłuż dróg o znaczeniu gminnym, na prawym brzegu rzeki Brennica.

Działki na których zlokalizowana jest inwestycja to: 1001/1, 1001/2, 1002/2, 1003/1, 1003/10, 1003/11, 1003/2, 1003/4, 1003/9, 1004/3, 1004/6, 1005/2, 1005/3, 1005/4, 1005/5, 1005/6, 1005/7, 1006/2, 1006/4, 1007, 1008/6, 1008/7, 1008/8, 1008/9, 1009/1, 1009/3, 1009/4, 1009/5, 1011/1, 1011/4, 1011/7, 1012/2, 1012/4, 1012/5, 1012/7, 1012/8, 1012/9, 1013/2, 1013/4, 1013/5, 1013/6, 1013/7, 1015, 1016, 1017/1, 1024/3, 1025, 1026/1, 1028/3, 1032/3, 1032/4, 1033, 1034/1, 1034/1, 1035, 1036, 1193/11, 1193/12, 1193/13, 1193/14, 1193/4, 1193/5, 1193/6, 1193/7, 1193/8, 1194/13, 1194/15, 1194/16, 1194/26, 1194/29, 1194/9, 1195/4, 1196/1, 1196/2, 1196/3, 1196/4, 1197, 1198, 1200/1, 1200/2, 1201/2, 1202/1, 1203/1, 1204/6, 1204/1, 1204/2, 1204/3, 1204/4, 1204/9, 1207/1, 1207/4, 1207/9, 1208/2, 1211/10, 1211/12, 1211/8, 1212, 1214/3, 1216/4, 1216/5, 1216/6, 1217/1, 1229, 1230, 1231, 1232/1, 1235/6, 1237/3, 1239/1, 1239/2, 1240, 1241/1, 1242, 1250, 1251/2, 1251/3, 1251/4, 1257/2, 1276/3, 1276/4, 1277/1, 1279/1, 1280, 1281, 1282/11, 1282/12, 1282/13, 1282/15, 1283/10, 1283/11, 1283/3, 1283/6, 1288/4, 1291/2, 1292/9, 1302/1, 1302/10, 1302/11, 1302/5, 1302/7, 1302/8, 1302/9, 1303/1, 1303/2, 1303/4, 1303/6, 1303/7, 1303/8, 1303/9, 1305/1, 1305/3, 1305/4, 1305/5, 1306, 1307/10, 1307/12, 1307/14, 1307/17, 1307/2, 1307/4, 1307/8, 1308, 1309/15, 1309/16, 1309/17, 1309/3, 1309/5, 1309/6, 1310/4, 1311, 1312, 1313/10, 1313/13, 1313/2, 1313/4, 1313/5, 1313/7, 1313/9, 1314/10, 1315, 1316/2, 1316/6, 1316/7, 1317, 1318, 1319, 1320, 1321, 1322/11, 1322/12, 1322/13, 1322/16, 1322/20, 1322/4, 1322/5, 1322/7, 1334, 1335/1, 1335/2, 1339, 1340/3, 1340/4, 1341, 1342, 1343, 1344/10, 1344/5, 1344/6, 1344/7, 1344/8, 1344/9, 1348, 1349/2, 1350/3, 1350/4, 1351, 1486/2, 1486/3, 1486/4, 1487/2, 1488/11, 1488/14, 1488/2, 1488/7, 1488/8, 1488/9, 1496/2, 1496/3, 1496/4, 1496/5, 1497/10, 1497/3, 1497/4, 1497/7, 1497/8, 1498, 1499/1, 1499/2, 1517/10,

1517/12, 1517/6, 1517/7, 1517/8, 1518/1, 1518/2, 1518/3, 1519/3, 1519/4, 1520, 1521, 1522, 1534/1, 1534/2, 1535/9, 1535/10, 1535/11, 1535/5, 1535/6, 1535/7, 1535/8, 1536/13, 1536/15, 1536/20, 1536/23, 1536/43, 1536/44, 1538, 1539/12, 1539/13, 1539/14, 1539/15, 1539/17, 1539/20, 1539/19, 1539/21, 1539/22, 1539/23, 1539/24, 1539/34, 1539/35, 1539/36, 1539/47, 1539/48, 1543/1, 1543/4, 1545/1, 1545/2, 1546/12, 1549/1, 1549/10, 1549/6, 1549/8, 1559/3, 1563, 1567/2, 1568, 1570, 1960/1, 1960/10, 1960/12, 1960/15, 1960/16, 1960/17, 1960/19, 1960/20, 1960/3, 1960/8, 2137/2, 2309/6, 4476/1, 4476/10, 4476/11, 4476/12, 4476/13, 4476/3, 4476/4, 4476/5, 4476/8, 4477/3, 697/1, 697/5, 919/5, 919/6, 920/1, 929, 964/11, 964/12, 964/16, 964/17, 964/18, 964/19, 964/7, 964/8, 964/9, 969/1, 970, 972/1, 972/3, 972/4, 974/1, 975/5, 975/6, 975/7, 976/10, 976/12, 976/13, 976/14, 976/15, 976/16, 976/17, 976/18, 976/3, 976/6, 976/7, 976/9, 977, 978/1, 978/2, 978/4, 978/7, 978/8, 980, 981/1, 981/2, 984/11, 984/13, 984/14, 984/16, 984/19, 984/24, 984/8, 985/3, 986/14, 986/15, 986/17, 986/18, 986/22, 986/23, 986/29, 986/3, 986/32, 986/4, 986/5, 987, 988/10, 988/11, 988/16, 988/17, 988/8, 988/9, 989/14, 989/16, 989/17, 994/10, 994/14, 994/17, 994/18, 994/21, 994/23, 994/24, 994/25, 994/26, 994/4, 994/5, 994/6, 994/7, 994/8, 995/1, 995/2, 995/3, 996/1, 996/2, 998/10, 998/15, 998/17, 998/18, 998/19, 998/20, 998/21, 998/22, 998/24, 998/25, 998/26, 998/27, 998/28, 998/29, 998/30, 998/31, 998/32, 998/33, 998/6, 998/7, 998/8, 998/9 – obręb Brenna, jednostka ewidencyjna Cieszyn.

Projektowana inwestycja znajduje się w granicach Parku Krajobrazowego Beskidu Śląskiego oraz jego Otulinie, utworzonego Rozporządzeniem Nr 10/98 Woj. Bielskiego z 16 czerwca 1998 r. w sprawie utworzenia Parku Krajobrazowego Beskidu Śląskiego.

Na terenie Gminy Brenna znajduje się obszar Natura 2000 kod PLH240005 o nazwie Beskid Śląski, specjalny obszar ochrony siedlisk (Dyrektywa Siedliskowa). Głównym przedmiotem ochrony są tu siedliska leśne. Bardzo ważna jest też ochrona roślin, zwłaszcza tojadu morawskiego, a z gatunków zwierząt nietoperzy, w mniejszym stopniu płazów i dużych drapieżników. Jest to jedna z ostoi fauny typowej dla puszczy karpackiej, z całym jej zróżnicowaniem w obrębie poszczególnych grup systematycznych – od bezkręgowców po duże ssaki, choć dla żadnej z nich nie jest uznawany za najważniejszy dla ich ochrony obszar w Beskidach.

Planowana inwestycja znajduje się ok. 0,5km na południowy zachód oraz o ok. 2,0km na północny wschód od w/w obszaru Natura 2000.

W odległości ok. 4,5km w linii prostej od planowanej inwestycji znajduje się Rezerwat Przyrody o nazwie Stok Szyndzielni oraz Zespół Przyrodniczo-Krajobrazowy Dolina Wapiennicy.

Inwestycja ze względu na jej charakter nie będzie miała negatywnego wpływu na w/w obszary, nie jest też sprzeczna z ustaleniami i ograniczeniami związanymi z tymi obszarami.

Inwestycja nie znajduje się w rejonie eksploatacji górniczej.

Kanalizacja nie jest projektowana:

- na terenach osuwiskowych,
- w terenach zalewowych.

#### **4. Istniejący stan zagospodarowania**

Kanalizowany teren to obszar zabudowy jednorodzinnej, o charakterze ulicznym. Na terenie objętym omawianą inwestycją eksploatowane są sieci: kanalizacyjne, gazowe, energetyczne, teletechniczne i wodociągowe.

W objętym inwestycją terenie ścieki gromadzone są w zbiornikach wybieralnych, a zabudowania zasilane są w wodę z wodociągu gminnego oraz lokalnych ujęć: źródełek lub studni kopanych.

Teren projektowanej inwestycji przecina rzeka Brennica oraz jej dopływy.

#### **5. Projektowane zagospodarowanie**

Na podstawie zrealizowanego projektu, po uzyskaniu decyzji pozwolenia na budowę wykonane zostaną:

- sieć kanalizacji sanitarnej grawitacyjna,
- przyłącza do sieci kanalizacji sanitarnej grawitacyjnej,
- przebudowa dwóch odcinków kanalizacji grawitacyjnej,
- jedno przekroczenie potoku Cerchle,
- dwa przekroczenia potoku Głębiec,
- sześć przekroczeń potoku bez nazwy.

Projektowana sieć kanalizacji sanitarnej prowadzona będzie zarówno przez działki prywatne jak i w pasach dróg o znaczeniu gminnym.

Przebudowa kanalizacji sanitarnej polegać będzie na pogłębieniu istniejącego odcinka, bez zmiany średnicy.

Po realizacji inwestycji uporządkowana zostanie gospodarka ściekowa tej części Gminy Brenna.

Wszystkie ścieki zbierane systemem projektowanej kanalizacji kierowane będą istniejącym systemem kanalizacji sanitarnej do oczyszczalni ścieków na terenie m. Skoczów.

Masy ziemne powstałe w trakcie wykonywania prac zostaną zagospodarowane na terenie inwestycji.

Opracowany projekt jest zgodny z miejscowym planem zagospodarowania przestrzennego.

Dokumentacja projektowa uwzględnia warunki uzyskanych opinii, uzgodnień i decyzji w tym decyzji o uwarunkowaniach środowiskowych.

## 6. Zestawienie długości projektowanych sieci

### Sieć kanalizacyjna

Ø200mm 9276,6 mb

Ø160mm 924,6 mb

### Przyłącza kanalizacyjne

Ø160mm 3486,7 mb

### Przykanaliki

Ø160mm 1147,0 mb

**Ogółem 11834,9 mb**

## 7. Informacje i dane o charakterze i cechach istniejących i przewidywanych zagrożeniach dla środowiska. Wpływ obiektu na środowisko i zdrowie ludzi

Realizacja kanalizacji sanitarnej dla zabudowań m. Brenna ma uporządkować gospodarkę ściekową na terenie inwestycji, a przede wszystkim wyeliminować niewydolne zbiorniki ze ściekami. Jest to inwestycja ekologiczna i nie przyniesie zagrożenia dla środowiska, tym bardziej, że zebrane siecią kanalizacyjną ścieki odprowadzane będą do mechaniczno-biologicznej oczyszczalni ścieków.

Do budowy kanalizacji sanitarnej wraz z projektowanymi obiektami zastosowane zostaną materiały posiadające wymagane atesty i dopuszczenia do stosowania w budownictwie.

Po realizacji kanalizacji sanitarnej a przed jej oddaniem do użytkowania wykonane zostaną próby szczelności zgodnie z PN. Próby te mają zapewnić szczelność systemu na infiltrację i eksfiltrację wykonanych sieci, co ma wyeliminować zagrożenia dla środowiska z tytułu wprowadzenia ścieków nienależycie oczyszczonych do gruntu i wód.

Pewne niedogodności dla mieszkańców wystąpią w trakcie realizacji inwestycji i będą to typowe uciążliwości związane z prowadzonymi robotami budowlanymi, t.j.: hałas powodowany robotami sprzętem budowlanym i zwiększony ruch ciężkich pojazdów budowy.

Zrealizowana inwestycja nie będzie miała negatywnego wpływu na zdrowie ludzi.

## 8. Obszar oddziaływania inwestycji

Lp.	Nr ew. działki	Podstawa formalno-prawna	Uwagi
1.	1001/1	Działka zajęta pod przedmiot wniosku	-
2.	1001/2	Działka zajęta pod przedmiot wniosku	-
3.	1002/2	Działka zajęta pod przedmiot wniosku	-
4.	1003/1	Działka zajęta pod przedmiot wniosku	-
5.	1003/10	Działka zajęta pod przedmiot wniosku	-
6.	1003/11	Działka zajęta pod przedmiot wniosku	-
7.	1003/2	Działka zajęta pod przedmiot wniosku	-
8.	1003/4	Działka zajęta pod przedmiot wniosku	-
9.	1003/9	Działka zajęta pod przedmiot wniosku	-
10.	1004/3	Działka zajęta pod przedmiot wniosku	-

11.	<b>1004/6</b>	Działka zajęta pod przedmiot wniosku	-
12.	<b>1005/2</b>	Działka zajęta pod przedmiot wniosku	-
13.	<b>1005/3</b>	Działka zajęta pod przedmiot wniosku	-
14.	<b>1005/4</b>	Działka zajęta pod przedmiot wniosku	-
15.	<b>1005/5</b>	Działka zajęta pod przedmiot wniosku	-
16.	<b>1005/6</b>	Działka zajęta pod przedmiot wniosku	-
17.	<b>1005/7</b>	Działka zajęta pod przedmiot wniosku	-
18.	<b>1006/2</b>	Działka zajęta pod przedmiot wniosku	-
19.	<b>1006/4</b>	Działka zajęta pod przedmiot wniosku	-
20.	<b>1007</b>	Działka zajęta pod przedmiot wniosku	-
21.	<b>1008/6</b>	Działka zajęta pod przedmiot wniosku	-
22.	<b>1008/7</b>	Działka zajęta pod przedmiot wniosku	-
23.	<b>1008/8</b>	Działka zajęta pod przedmiot wniosku	-
24.	<b>1008/9</b>	Działka zajęta pod przedmiot wniosku	-
25.	<b>1009/1</b>	Działka zajęta pod przedmiot wniosku	-
26.	<b>1009/3</b>	Działka zajęta pod przedmiot wniosku	-
27.	<b>1009/4</b>	Działka zajęta pod przedmiot wniosku	-
28.	<b>1009/5</b>	Działka zajęta pod przedmiot wniosku	-
29.	<b>1011/1</b>	Działka zajęta pod przedmiot wniosku	-
30.	<b>1011/4</b>	Działka zajęta pod przedmiot wniosku	-
31.	<b>1011/7</b>	Działka zajęta pod przedmiot wniosku	-
32.	<b>1012/2</b>	Działka zajęta pod przedmiot wniosku	-
33.	<b>1012/4</b>	Działka zajęta pod przedmiot wniosku	-
34.	<b>1012/5</b>	Działka zajęta pod przedmiot wniosku	-
35.	<b>1012/7</b>	Działka zajęta pod przedmiot wniosku	-
36.	<b>1012/8</b>	Działka zajęta pod przedmiot wniosku	-
37.	<b>1012/9</b>	Działka zajęta pod przedmiot wniosku	-
38.	<b>1013/2</b>	Działka zajęta pod przedmiot wniosku	-
39.	<b>1013/4</b>	Działka zajęta pod przedmiot wniosku	-
40.	<b>1013/5</b>	Działka zajęta pod przedmiot wniosku	-
41.	<b>1013/6</b>	Działka zajęta pod przedmiot wniosku	-
42.	<b>1013/7</b>	Działka zajęta pod przedmiot wniosku	-
43.	<b>1015</b>	Działka zajęta pod przedmiot wniosku	-
44.	<b>1016</b>	Działka zajęta pod przedmiot wniosku	-
45.	<b>1017/1</b>	Działka zajęta pod przedmiot wniosku	-
46.	<b>1024/3</b>	Działka zajęta pod przedmiot wniosku	-
47.	<b>1025</b>	Działka zajęta pod przedmiot wniosku	-
48.	<b>1026/1</b>	Działka zajęta pod przedmiot wniosku	-
49.	<b>1028/3</b>	Działka zajęta pod przedmiot wniosku	-
50.	<b>1032/3</b>	Działka zajęta pod przedmiot wniosku	-
51.	<b>1032/4</b>	Działka zajęta pod przedmiot wniosku	-
52.	<b>1033</b>	Działka zajęta pod przedmiot wniosku	-
53.	<b>1034/1</b>	Działka zajęta pod przedmiot wniosku	-
54.	<b>1034/1</b>	Działka zajęta pod przedmiot wniosku	-
55.	<b>1035</b>	Działka zajęta pod przedmiot wniosku	-
56.	<b>1036</b>	Działka zajęta pod przedmiot wniosku	-
57.	<b>1193/12</b>	Działka zajęta pod przedmiot wniosku	-
58.	<b>1193/13</b>	Działka zajęta pod przedmiot wniosku	-
59.	<b>1193/14</b>	Działka zajęta pod przedmiot wniosku	-
60.	<b>1193/4</b>	Działka zajęta pod przedmiot wniosku	-
61.	<b>1193/5</b>	Działka zajęta pod przedmiot wniosku	-
62.	<b>1193/6</b>	Działka zajęta pod przedmiot wniosku	-
63.	<b>1193/7</b>	Działka zajęta pod przedmiot wniosku	-

64.	<b>1193/8</b>	Działka zajęta pod przedmiot wniosku	-
65.	<b>1194/13</b>	Działka zajęta pod przedmiot wniosku	-
66.	<b>1194/15</b>	Działka zajęta pod przedmiot wniosku	-
67.	<b>1194/16</b>	Działka zajęta pod przedmiot wniosku	-
68.	<b>1194/26</b>	Działka zajęta pod przedmiot wniosku	-
69.	<b>1194/29</b>	Działka zajęta pod przedmiot wniosku	-
70.	<b>1194/9</b>	Działka zajęta pod przedmiot wniosku	-
71.	<b>1195/4</b>	Działka zajęta pod przedmiot wniosku	-
72.	<b>1196/1</b>	Działka zajęta pod przedmiot wniosku	-
73.	<b>1196/2</b>	Działka zajęta pod przedmiot wniosku	-
74.	<b>1196/3</b>	Działka zajęta pod przedmiot wniosku	-
75.	<b>1196/4</b>	Działka zajęta pod przedmiot wniosku	-
76.	<b>1197</b>	Działka zajęta pod przedmiot wniosku	-
77.	<b>1198</b>	Działka zajęta pod przedmiot wniosku	-
78.	<b>1200/1</b>	Działka zajęta pod przedmiot wniosku	-
79.	<b>1200/2</b>	Działka zajęta pod przedmiot wniosku	-
80.	<b>1201/2</b>	Działka zajęta pod przedmiot wniosku	-
81.	<b>1202/1</b>	Działka zajęta pod przedmiot wniosku	-
82.	<b>1203/1</b>	Działka zajęta pod przedmiot wniosku	-
83.	<b>1204//6</b>	Działka zajęta pod przedmiot wniosku	-
84.	<b>1204/1</b>	Działka zajęta pod przedmiot wniosku	-
85.	<b>1204/2</b>	Działka zajęta pod przedmiot wniosku	-
86.	<b>1204/3</b>	Działka zajęta pod przedmiot wniosku	-
87.	<b>1204/4</b>	Działka zajęta pod przedmiot wniosku	-
88.	<b>1204/9</b>	Działka zajęta pod przedmiot wniosku	-
89.	<b>1207/1</b>	Działka zajęta pod przedmiot wniosku	-
90.	<b>1207/4</b>	Działka zajęta pod przedmiot wniosku	-
91.	<b>1207/9</b>	Działka zajęta pod przedmiot wniosku	-
92.	<b>1208/2</b>	Działka zajęta pod przedmiot wniosku	-
93.	<b>1211/10</b>	Działka zajęta pod przedmiot wniosku	-
94.	<b>1211/12</b>	Działka zajęta pod przedmiot wniosku	-
95.	<b>1211/8</b>	Działka zajęta pod przedmiot wniosku	-
96.	<b>1212</b>	Działka zajęta pod przedmiot wniosku	-
97.	<b>1214/3</b>	Działka zajęta pod przedmiot wniosku	-
98.	<b>1216/4</b>	Działka zajęta pod przedmiot wniosku	-
99.	<b>1216/5</b>	Działka zajęta pod przedmiot wniosku	-
100.	<b>1216/6</b>	Działka zajęta pod przedmiot wniosku	-
101.	<b>1217/1</b>	Działka zajęta pod przedmiot wniosku	-
102.	<b>1229</b>	Działka zajęta pod przedmiot wniosku	-
103.	<b>1230</b>	Działka zajęta pod przedmiot wniosku	-
104.	<b>1231</b>	Działka zajęta pod przedmiot wniosku	-
105.	<b>1232/1</b>	Działka zajęta pod przedmiot wniosku	-
106.	<b>1235/6</b>	Działka zajęta pod przedmiot wniosku	-
107.	<b>1237/3</b>	Działka zajęta pod przedmiot wniosku	-
108.	<b>1239/1</b>	Działka zajęta pod przedmiot wniosku	-
109.	<b>1239/2</b>	Działka zajęta pod przedmiot wniosku	-
110.	<b>1240</b>	Działka zajęta pod przedmiot wniosku	-
111.	<b>1241/1</b>	Działka zajęta pod przedmiot wniosku	-
112.	<b>1242</b>	Działka zajęta pod przedmiot wniosku	-
113.	<b>1250</b>	Działka zajęta pod przedmiot wniosku	-
114.	<b>1251/2</b>	Działka zajęta pod przedmiot wniosku	-
115.	<b>1251/3</b>	Działka zajęta pod przedmiot wniosku	-
116.	<b>1251/4</b>	Działka zajęta pod przedmiot wniosku	-

117.	<b>1257/2</b>	Działka zajęta pod przedmiot wniosku	-
118.	<b>1276/3</b>	Działka zajęta pod przedmiot wniosku	-
119.	<b>1276/4</b>	Działka zajęta pod przedmiot wniosku	-
120.	<b>1277/1</b>	Działka zajęta pod przedmiot wniosku	-
121.	<b>1279/1</b>	Działka zajęta pod przedmiot wniosku	-
122.	<b>1280</b>	Działka zajęta pod przedmiot wniosku	-
123.	<b>1281</b>	Działka zajęta pod przedmiot wniosku	-
124.	<b>1282/11</b>	Działka zajęta pod przedmiot wniosku	-
125.	<b>1282/12</b>	Działka zajęta pod przedmiot wniosku	-
126.	<b>1282/13</b>	Działka zajęta pod przedmiot wniosku	-
127.	<b>1282/15</b>	Działka zajęta pod przedmiot wniosku	-
128.	<b>1283/10</b>	Działka zajęta pod przedmiot wniosku	-
129.	<b>1283/3</b>	Działka zajęta pod przedmiot wniosku	-
130.	<b>1283/6</b>	Działka zajęta pod przedmiot wniosku	-
131.	<b>1288/4</b>	Działka zajęta pod przedmiot wniosku	-
132.	<b>1291/2</b>	Działka zajęta pod przedmiot wniosku	-
133.	<b>1292/9</b>	Działka zajęta pod przedmiot wniosku	-
134.	<b>1302/1</b>	Działka zajęta pod przedmiot wniosku	-
135.	<b>1302/10</b>	Działka zajęta pod przedmiot wniosku	-
136.	<b>1302/11</b>	Działka zajęta pod przedmiot wniosku	-
137.	<b>1302/5</b>	Działka zajęta pod przedmiot wniosku	-
138.	<b>1302/7</b>	Działka zajęta pod przedmiot wniosku	-
139.	<b>1302/8</b>	Działka zajęta pod przedmiot wniosku	-
140.	<b>1302/9</b>	Działka zajęta pod przedmiot wniosku	-
141.	<b>1303/1</b>	Działka zajęta pod przedmiot wniosku	-
142.	<b>1303/2</b>	Działka zajęta pod przedmiot wniosku	-
143.	<b>1303/4</b>	Działka zajęta pod przedmiot wniosku	-
144.	<b>1303/6</b>	Działka zajęta pod przedmiot wniosku	-
145.	<b>1303/7</b>	Działka zajęta pod przedmiot wniosku	-
146.	<b>1303/8</b>	Działka zajęta pod przedmiot wniosku	-
147.	<b>1303/9</b>	Działka zajęta pod przedmiot wniosku	-
148.	<b>1305/1</b>	Działka zajęta pod przedmiot wniosku	-
149.	<b>1305/3</b>	Działka zajęta pod przedmiot wniosku	-
150.	<b>1305/4</b>	Działka zajęta pod przedmiot wniosku	-
151.	<b>1305/5</b>	Działka zajęta pod przedmiot wniosku	-
152.	<b>1306</b>	Działka zajęta pod przedmiot wniosku	-
153.	<b>1307/10</b>	Działka zajęta pod przedmiot wniosku	-
154.	<b>1307/12</b>	Działka zajęta pod przedmiot wniosku	-
155.	<b>1307/14</b>	Działka zajęta pod przedmiot wniosku	-
156.	<b>1307/17</b>	Działka zajęta pod przedmiot wniosku	-
157.	<b>1307/2</b>	Działka zajęta pod przedmiot wniosku	-
158.	<b>1307/4</b>	Działka zajęta pod przedmiot wniosku	-
159.	<b>1307/8</b>	Działka zajęta pod przedmiot wniosku	-
160.	<b>1308</b>	Działka zajęta pod przedmiot wniosku	-
161.	<b>1309/15</b>	Działka zajęta pod przedmiot wniosku	-
162.	<b>1309/16</b>	Działka zajęta pod przedmiot wniosku	-
163.	<b>1309/17</b>	Działka zajęta pod przedmiot wniosku	-
164.	<b>1309/3</b>	Działka zajęta pod przedmiot wniosku	-
165.	<b>1309/5</b>	Działka zajęta pod przedmiot wniosku	-
166.	<b>1310/4</b>	Działka zajęta pod przedmiot wniosku	-
167.	<b>1311</b>	Działka zajęta pod przedmiot wniosku	-
168.	<b>1312</b>	Działka zajęta pod przedmiot wniosku	-
169.	<b>1313/10</b>	Działka zajęta pod przedmiot wniosku	-

170.	<b>1313/13</b>	Działka zajęta pod przedmiot wniosku	-
171.	<b>1313/2</b>	Działka zajęta pod przedmiot wniosku	-
172.	<b>1313/4</b>	Działka zajęta pod przedmiot wniosku	-
173.	<b>1313/5</b>	Działka zajęta pod przedmiot wniosku	-
174.	<b>1313/7</b>	Działka zajęta pod przedmiot wniosku	-
175.	<b>1313/9</b>	Działka zajęta pod przedmiot wniosku	-
176.	<b>1314/10</b>	Działka zajęta pod przedmiot wniosku	-
177.	<b>1315</b>	Działka zajęta pod przedmiot wniosku	-
178.	<b>1316/2</b>	Działka zajęta pod przedmiot wniosku	-
179.	<b>1316/6</b>	Działka zajęta pod przedmiot wniosku	-
180.	<b>1316/7</b>	Działka zajęta pod przedmiot wniosku	-
181.	<b>1317</b>	Działka zajęta pod przedmiot wniosku	-
182.	<b>1318</b>	Działka zajęta pod przedmiot wniosku	-
183.	<b>1319</b>	Działka zajęta pod przedmiot wniosku	-
184.	<b>1320</b>	Działka zajęta pod przedmiot wniosku	-
185.	<b>1321</b>	Działka zajęta pod przedmiot wniosku	-
186.	<b>1322/11</b>	Działka zajęta pod przedmiot wniosku	-
187.	<b>1322/12</b>	Działka zajęta pod przedmiot wniosku	-
188.	<b>1322/13</b>	Działka zajęta pod przedmiot wniosku	-
189.	<b>1322/16</b>	Działka zajęta pod przedmiot wniosku	-
190.	<b>1322/20</b>	Działka zajęta pod przedmiot wniosku	-
191.	<b>1322/4</b>	Działka zajęta pod przedmiot wniosku	-
192.	<b>1322/5</b>	Działka zajęta pod przedmiot wniosku	-
193.	<b>1322/7</b>	Działka zajęta pod przedmiot wniosku	-
194.	<b>1334</b>	Działka zajęta pod przedmiot wniosku	-
195.	<b>1335/1</b>	Działka zajęta pod przedmiot wniosku	-
196.	<b>1335/2</b>	Działka zajęta pod przedmiot wniosku	-
197.	<b>1339</b>	Działka zajęta pod przedmiot wniosku	-
198.	<b>1340/3</b>	Działka zajęta pod przedmiot wniosku	-
199.	<b>1340/4</b>	Działka zajęta pod przedmiot wniosku	-
200.	<b>1341</b>	Działka zajęta pod przedmiot wniosku	-
201.	<b>1342</b>	Działka zajęta pod przedmiot wniosku	-
202.	<b>1343</b>	Działka zajęta pod przedmiot wniosku	-
203.	<b>1344/10</b>	Działka zajęta pod przedmiot wniosku	-
204.	<b>1344/5</b>	Działka zajęta pod przedmiot wniosku	-
205.	<b>1344/6</b>	Działka zajęta pod przedmiot wniosku	-
206.	<b>1344/7</b>	Działka zajęta pod przedmiot wniosku	-
207.	<b>1344/8</b>	Działka zajęta pod przedmiot wniosku	-
208.	<b>1344/9</b>	Działka zajęta pod przedmiot wniosku	-
209.	<b>1348</b>	Działka zajęta pod przedmiot wniosku	-
210.	<b>1349/2</b>	Działka zajęta pod przedmiot wniosku	-
211.	<b>1350/3</b>	Działka zajęta pod przedmiot wniosku	-
212.	<b>1350/4</b>	Działka zajęta pod przedmiot wniosku	-
213.	<b>1351</b>	Działka zajęta pod przedmiot wniosku	-
214.	<b>1486/2</b>	Działka zajęta pod przedmiot wniosku	-
215.	<b>1486/3</b>	Działka zajęta pod przedmiot wniosku	-
216.	<b>1486/4</b>	Działka zajęta pod przedmiot wniosku	-
217.	<b>1487/2</b>	Działka zajęta pod przedmiot wniosku	-
218.	<b>1488/11</b>	Działka zajęta pod przedmiot wniosku	-
219.	<b>1488/14</b>	Działka zajęta pod przedmiot wniosku	-
220.	<b>1488/2</b>	Działka zajęta pod przedmiot wniosku	-
221.	<b>1488/7</b>	Działka zajęta pod przedmiot wniosku	-
222.	<b>1488/8</b>	Działka zajęta pod przedmiot wniosku	-

223.	<b>1488/9</b>	Działka zajęta pod przedmiot wniosku	-
224.	<b>1496/2</b>	Działka zajęta pod przedmiot wniosku	-
225.	<b>1496/3</b>	Działka zajęta pod przedmiot wniosku	-
226.	<b>1496/4</b>	Działka zajęta pod przedmiot wniosku	-
227.	<b>1496/5</b>	Działka zajęta pod przedmiot wniosku	-
228.	<b>1497/10</b>	Działka zajęta pod przedmiot wniosku	-
229.	<b>1497/3</b>	Działka zajęta pod przedmiot wniosku	-
230.	<b>1497/4</b>	Działka zajęta pod przedmiot wniosku	-
231.	<b>1497/7</b>	Działka zajęta pod przedmiot wniosku	-
232.	<b>1497/8</b>	Działka zajęta pod przedmiot wniosku	-
233.	<b>1498</b>	Działka zajęta pod przedmiot wniosku	-
234.	<b>1499/1</b>	Działka zajęta pod przedmiot wniosku	-
235.	<b>1499/2</b>	Działka zajęta pod przedmiot wniosku	-
236.	<b>1517/10</b>	Działka zajęta pod przedmiot wniosku	-
237.	<b>1517/12</b>	Działka zajęta pod przedmiot wniosku	-
238.	<b>1517/6</b>	Działka zajęta pod przedmiot wniosku	-
239.	<b>1517/7</b>	Działka zajęta pod przedmiot wniosku	-
240.	<b>1517/8</b>	Działka zajęta pod przedmiot wniosku	-
241.	<b>1518/1</b>	Działka zajęta pod przedmiot wniosku	-
242.	<b>1518/2</b>	Działka zajęta pod przedmiot wniosku	-
243.	<b>1518/3</b>	Działka zajęta pod przedmiot wniosku	-
244.	<b>1519/3</b>	Działka zajęta pod przedmiot wniosku	-
245.	<b>1519/4</b>	Działka zajęta pod przedmiot wniosku	-
246.	<b>1520</b>	Działka zajęta pod przedmiot wniosku	-
247.	<b>1521</b>	Działka zajęta pod przedmiot wniosku	-
248.	<b>1522</b>	Działka zajęta pod przedmiot wniosku	-
249.	<b>1534/1</b>	Działka zajęta pod przedmiot wniosku	-
250.	<b>1534/2</b>	Działka zajęta pod przedmiot wniosku	-
251.	<b>1535//9</b>	Działka zajęta pod przedmiot wniosku	-
252.	<b>1535/10</b>	Działka zajęta pod przedmiot wniosku	-
253.	<b>1535/11</b>	Działka zajęta pod przedmiot wniosku	-
254.	<b>1535/5</b>	Działka zajęta pod przedmiot wniosku	-
255.	<b>1535/6</b>	Działka zajęta pod przedmiot wniosku	-
256.	<b>1535/7</b>	Działka zajęta pod przedmiot wniosku	-
257.	<b>1535/8</b>	Działka zajęta pod przedmiot wniosku	-
258.	<b>1536/13</b>	Działka zajęta pod przedmiot wniosku	-
259.	<b>1536/15</b>	Działka zajęta pod przedmiot wniosku	-
260.	<b>1536/20</b>	Działka zajęta pod przedmiot wniosku	-
261.	<b>1536/23</b>	Działka zajęta pod przedmiot wniosku	-
262.	<b>1536/43</b>	Działka zajęta pod przedmiot wniosku	-
263.	<b>1536/44</b>	Działka zajęta pod przedmiot wniosku	-
264.	<b>1538</b>	Działka zajęta pod przedmiot wniosku	-
265.	<b>1539/12</b>	Działka zajęta pod przedmiot wniosku	-
266.	<b>1539/13</b>	Działka zajęta pod przedmiot wniosku	-
267.	<b>1539/14</b>	Działka zajęta pod przedmiot wniosku	-
268.	<b>1539/15</b>	Działka zajęta pod przedmiot wniosku	-
269.	<b>1539/17</b>	Działka zajęta pod przedmiot wniosku	-
270.	<b>1539/19</b>	Działka zajęta pod przedmiot wniosku	-
271.	<b>1539/21</b>	Działka zajęta pod przedmiot wniosku	-
272.	<b>1539/22</b>	Działka zajęta pod przedmiot wniosku	-
273.	<b>1539/23</b>	Działka zajęta pod przedmiot wniosku	-
274.	<b>1539/24</b>	Działka zajęta pod przedmiot wniosku	-
275.	<b>1539/34</b>	Działka zajęta pod przedmiot wniosku	-

276.	<b>1539/35</b>	Działka zajęta pod przedmiot wniosku	-
277.	<b>1539/36</b>	Działka zajęta pod przedmiot wniosku	-
278.	<b>1539/47</b>	Działka zajęta pod przedmiot wniosku	-
279.	<b>1539/48</b>	Działka zajęta pod przedmiot wniosku	-
280.	<b>1543/1</b>	Działka zajęta pod przedmiot wniosku	-
281.	<b>1543/4</b>	Działka zajęta pod przedmiot wniosku	-
282.	<b>1545/1</b>	Działka zajęta pod przedmiot wniosku	-
283.	<b>1545/2</b>	Działka zajęta pod przedmiot wniosku	-
284.	<b>1546/12</b>	Działka zajęta pod przedmiot wniosku	-
285.	<b>1549/1</b>	Działka zajęta pod przedmiot wniosku	-
286.	<b>1549/10</b>	Działka zajęta pod przedmiot wniosku	-
287.	<b>1549/6</b>	Działka zajęta pod przedmiot wniosku	-
288.	<b>1549/8</b>	Działka zajęta pod przedmiot wniosku	-
289.	<b>1559/3</b>	Działka zajęta pod przedmiot wniosku	-
290.	<b>1563</b>	Działka zajęta pod przedmiot wniosku	-
291.	<b>1567/2</b>	Działka zajęta pod przedmiot wniosku	-
292.	<b>1568</b>	Działka zajęta pod przedmiot wniosku	-
293.	<b>1570</b>	Działka zajęta pod przedmiot wniosku	-
294.	<b>193/11</b>	Działka zajęta pod przedmiot wniosku	-
295.	<b>1960/1</b>	Działka zajęta pod przedmiot wniosku	-
296.	<b>1960/10</b>	Działka zajęta pod przedmiot wniosku	-
297.	<b>1960/12</b>	Działka zajęta pod przedmiot wniosku	-
298.	<b>1960/15</b>	Działka zajęta pod przedmiot wniosku	-
299.	<b>1960/16</b>	Działka zajęta pod przedmiot wniosku	-
300.	<b>1960/17</b>	Działka zajęta pod przedmiot wniosku	-
301.	<b>1960/19</b>	Działka zajęta pod przedmiot wniosku	-
302.	<b>1960/20</b>	Działka zajęta pod przedmiot wniosku	-
303.	<b>1960/3</b>	Działka zajęta pod przedmiot wniosku	-
304.	<b>1960/8</b>	Działka zajęta pod przedmiot wniosku	-
305.	<b>2137/2</b>	Działka zajęta pod przedmiot wniosku	-
306.	<b>2309/6</b>	Działka zajęta pod przedmiot wniosku	-
307.	<b>4476/1</b>	Działka zajęta pod przedmiot wniosku	-
308.	<b>4476/10</b>	Działka zajęta pod przedmiot wniosku	-
309.	<b>4476/11</b>	Działka zajęta pod przedmiot wniosku	-
310.	<b>4476/12</b>	Działka zajęta pod przedmiot wniosku	-
311.	<b>4476/13</b>	Działka zajęta pod przedmiot wniosku	-
312.	<b>4476/3</b>	Działka zajęta pod przedmiot wniosku	-
313.	<b>4476/4</b>	Działka zajęta pod przedmiot wniosku	-
314.	<b>4476/5</b>	Działka zajęta pod przedmiot wniosku	-
315.	<b>4476/8</b>	Działka zajęta pod przedmiot wniosku	-
316.	<b>4477/3</b>	Działka zajęta pod przedmiot wniosku	-
317.	<b>697/1</b>	Działka zajęta pod przedmiot wniosku	-
318.	<b>697/5</b>	Działka zajęta pod przedmiot wniosku	-
319.	<b>919/5</b>	Działka zajęta pod przedmiot wniosku	-
320.	<b>919/6</b>	Działka zajęta pod przedmiot wniosku	-
321.	<b>920/1</b>	Działka zajęta pod przedmiot wniosku	-
322.	<b>929</b>	Działka zajęta pod przedmiot wniosku	-
323.	<b>964/11</b>	Działka zajęta pod przedmiot wniosku	-
324.	<b>964/12</b>	Działka zajęta pod przedmiot wniosku	-
325.	<b>964/16</b>	Działka zajęta pod przedmiot wniosku	-
326.	<b>964/17</b>	Działka zajęta pod przedmiot wniosku	-
327.	<b>964/18</b>	Działka zajęta pod przedmiot wniosku	-
328.	<b>964/19</b>	Działka zajęta pod przedmiot wniosku	-


329.	<b>964/7</b>	Działka zajęta pod przedmiot wniosku	-
330.	<b>964/8</b>	Działka zajęta pod przedmiot wniosku	-
331.	<b>964/9</b>	Działka zajęta pod przedmiot wniosku	-
332.	<b>969/1</b>	Działka zajęta pod przedmiot wniosku	-
333.	<b>970</b>	Działka zajęta pod przedmiot wniosku	-
334.	<b>972/1</b>	Działka zajęta pod przedmiot wniosku	-
335.	<b>972/3</b>	Działka zajęta pod przedmiot wniosku	-
336.	<b>972/4</b>	Działka zajęta pod przedmiot wniosku	-
337.	<b>974/1</b>	Działka zajęta pod przedmiot wniosku	-
338.	<b>975/5</b>	Działka zajęta pod przedmiot wniosku	-
339.	<b>975/6</b>	Działka zajęta pod przedmiot wniosku	-
340.	<b>975/7</b>	Działka zajęta pod przedmiot wniosku	-
341.	<b>976/10</b>	Działka zajęta pod przedmiot wniosku	-
342.	<b>976/12</b>	Działka zajęta pod przedmiot wniosku	-
343.	<b>976/13</b>	Działka zajęta pod przedmiot wniosku	-
344.	<b>976/14</b>	Działka zajęta pod przedmiot wniosku	-
345.	<b>976/15</b>	Działka zajęta pod przedmiot wniosku	-
346.	<b>976/16</b>	Działka zajęta pod przedmiot wniosku	-
347.	<b>976/17</b>	Działka zajęta pod przedmiot wniosku	-
348.	<b>976/18</b>	Działka zajęta pod przedmiot wniosku	-
349.	<b>976/3</b>	Działka zajęta pod przedmiot wniosku	-
350.	<b>976/6</b>	Działka zajęta pod przedmiot wniosku	-
351.	<b>976/7</b>	Działka zajęta pod przedmiot wniosku	-
352.	<b>976/9</b>	Działka zajęta pod przedmiot wniosku	-
353.	<b>977</b>	Działka zajęta pod przedmiot wniosku	-
354.	<b>978/1</b>	Działka zajęta pod przedmiot wniosku	-
355.	<b>978/2</b>	Działka zajęta pod przedmiot wniosku	-
356.	<b>978/4</b>	Działka zajęta pod przedmiot wniosku	-
357.	<b>978/7</b>	Działka zajęta pod przedmiot wniosku	-
358.	<b>978/8</b>	Działka zajęta pod przedmiot wniosku	-
359.	<b>980</b>	Działka zajęta pod przedmiot wniosku	-
360.	<b>981/1</b>	Działka zajęta pod przedmiot wniosku	-
361.	<b>981/2</b>	Działka zajęta pod przedmiot wniosku	-
362.	<b>984/11</b>	Działka zajęta pod przedmiot wniosku	-
363.	<b>984/13</b>	Działka zajęta pod przedmiot wniosku	-
364.	<b>984/14</b>	Działka zajęta pod przedmiot wniosku	-
365.	<b>984/16</b>	Działka zajęta pod przedmiot wniosku	-
366.	<b>984/19</b>	Działka zajęta pod przedmiot wniosku	-
367.	<b>984/24</b>	Działka zajęta pod przedmiot wniosku	-
368.	<b>984/8</b>	Działka zajęta pod przedmiot wniosku	-
369.	<b>985/3</b>	Działka zajęta pod przedmiot wniosku	-
370.	<b>986/14</b>	Działka zajęta pod przedmiot wniosku	-
371.	<b>986/15</b>	Działka zajęta pod przedmiot wniosku	-
372.	<b>986/17</b>	Działka zajęta pod przedmiot wniosku	-
373.	<b>986/18</b>	Działka zajęta pod przedmiot wniosku	-
374.	<b>986/22</b>	Działka zajęta pod przedmiot wniosku	-
375.	<b>986/23</b>	Działka zajęta pod przedmiot wniosku	-
376.	<b>986/29</b>	Działka zajęta pod przedmiot wniosku	-
377.	<b>986/3</b>	Działka zajęta pod przedmiot wniosku	-
378.	<b>986/32</b>	Działka zajęta pod przedmiot wniosku	-
379.	<b>986/4</b>	Działka zajęta pod przedmiot wniosku	-
380.	<b>986/5</b>	Działka zajęta pod przedmiot wniosku	-
381.	<b>987</b>	Działka zajęta pod przedmiot wniosku	-

382.	<b>988/10</b>	Działka zajęta pod przedmiot wniosku	-
383.	<b>988/11</b>	Działka zajęta pod przedmiot wniosku	-
384.	<b>988/17</b>	Działka zajęta pod przedmiot wniosku	-
385.	<b>988/8</b>	Działka zajęta pod przedmiot wniosku	-
386.	<b>988/9</b>	Działka zajęta pod przedmiot wniosku	-
387.	<b>989/14</b>	Działka zajęta pod przedmiot wniosku	-
388.	<b>989/16</b>	Działka zajęta pod przedmiot wniosku	-
389.	<b>994/10</b>	Działka zajęta pod przedmiot wniosku	-
390.	<b>994/14</b>	Działka zajęta pod przedmiot wniosku	-
391.	<b>994/17</b>	Działka zajęta pod przedmiot wniosku	-
392.	<b>994/18</b>	Działka zajęta pod przedmiot wniosku	-
393.	<b>994/21</b>	Działka zajęta pod przedmiot wniosku	-
394.	<b>994/23</b>	Działka zajęta pod przedmiot wniosku	-
395.	<b>994/24</b>	Działka zajęta pod przedmiot wniosku	-
396.	<b>994/25</b>	Działka zajęta pod przedmiot wniosku	-
397.	<b>994/26</b>	Działka zajęta pod przedmiot wniosku	-
398.	<b>994/4</b>	Działka zajęta pod przedmiot wniosku	-
399.	<b>994/5</b>	Działka zajęta pod przedmiot wniosku	-
400.	<b>994/6</b>	Działka zajęta pod przedmiot wniosku	-
401.	<b>994/7</b>	Działka zajęta pod przedmiot wniosku	-
402.	<b>994/8</b>	Działka zajęta pod przedmiot wniosku	-
403.	<b>995/1</b>	Działka zajęta pod przedmiot wniosku	-
404.	<b>995/3</b>	Działka zajęta pod przedmiot wniosku	-
405.	<b>996/1</b>	Działka zajęta pod przedmiot wniosku	-
406.	<b>996/2</b>	Działka zajęta pod przedmiot wniosku	-
407.	<b>998/10</b>	Działka zajęta pod przedmiot wniosku	-
408.	<b>998/15</b>	Działka zajęta pod przedmiot wniosku	-
409.	<b>998/17</b>	Działka zajęta pod przedmiot wniosku	-
410.	<b>998/18</b>	Działka zajęta pod przedmiot wniosku	-
411.	<b>998/19</b>	Działka zajęta pod przedmiot wniosku	-
412.	<b>998/20</b>	Działka zajęta pod przedmiot wniosku	-
413.	<b>998/21</b>	Działka zajęta pod przedmiot wniosku	-
414.	<b>998/22</b>	Działka zajęta pod przedmiot wniosku	-
415.	<b>998/24</b>	Działka zajęta pod przedmiot wniosku	-
416.	<b>998/25</b>	Działka zajęta pod przedmiot wniosku	-
417.	<b>998/26</b>	Działka zajęta pod przedmiot wniosku	-
418.	<b>998/27</b>	Działka zajęta pod przedmiot wniosku	-
419.	<b>998/28</b>	Działka zajęta pod przedmiot wniosku	-
420.	<b>998/29</b>	Działka zajęta pod przedmiot wniosku	-
421.	<b>998/30</b>	Działka zajęta pod przedmiot wniosku	-
422.	<b>998/31</b>	Działka zajęta pod przedmiot wniosku	-
423.	<b>998/32</b>	Działka zajęta pod przedmiot wniosku	-
424.	<b>998/33</b>	Działka zajęta pod przedmiot wniosku	-
425.	<b>998/6</b>	Działka zajęta pod przedmiot wniosku	-
426.	<b>998/7</b>	Działka zajęta pod przedmiot wniosku	-
427.	<b>998/8</b>	Działka zajęta pod przedmiot wniosku	-
428.	<b>998/9</b>	Działka zajęta pod przedmiot wniosku	-

Obszar oddziaływania projektowanej inwestycji określono na podstawie analizy następujących aktów prawnych w stosunku do zakresu projektowanych obiektów:

- Ustawy Prawo Budowlane Dz.U. 1994 nr 89 poz. 414 tekst jednolity Obwieszczenie Marszałka Sejmu Rzeczypospolitej Polskiej z dnia 7 czerwca 2018 r. w sprawie ogłoszenia jednolitego tekstu ustawy - Prawo budowlane Dz.U. 1994 nr 89 poz. 414

- Rozporządzenie Ministra Infrastruktury z dnia 12 kwietnia 2002 r. w sprawie warunków technicznych, jakim powinny odpowiadać budynki i ich usytuowanie Dz.U. 2002 nr 75 poz. 690, Obwieszczenie Ministra Infrastruktury i Rozwoju z dnia 17 lipca 2015 r. w sprawie ogłoszenia jednolitego tekstu rozporządzenia Ministra Infrastruktury w sprawie warunków technicznych, jakim powinny odpowiadać budynki i ich usytuowanie Dz.U. 2015 poz. 1422
- Rozporządzenia Ministra Rolnictwa i Gospodarki Żywnościowej z dnia 1997r w sprawie warunków technicznych jakim powinny odpowiadać budowle rolnicze i ich usytuowanie Dz.U. 1997 nr 132 poz. 877
- Ustawy z dnia 27 kwietnia 2001r Prawo Ochrony Środowiska Dz.U. Nr 62 poz. 627 tekst jednolity Obwieszczenie Marszałka Sejmu Rzeczypospolitej Polskiej z dnia 13 kwietnia 2018 r. w sprawie ogłoszenia jednolitego tekstu ustawy - Prawo ochrony środowiska Dz.U. 2018 poz. 799
- Rozporządzenie Ministra Środowiska z dnia 14 czerwca 2007 r. w sprawie dopuszczalnych poziomów hałasu w środowisku tekst jednolity Obwieszczenie Ministra Środowiska z dnia 15 października 2013 r. w sprawie ogłoszenia jednolitego tekstu rozporządzenia Ministra Środowiska w sprawie dopuszczalnych poziomów hałasu w środowisku Dz.U. 2014 poz. 112
- Ustawy z dnia 14 grudnia 2012 o odpadach Dz.U. z 2013r poz. 21, tekst jednolity Obwieszczenie Marszałka Sejmu Rzeczypospolitej Polskiej z dnia 10 maja 2018 r. w sprawie ogłoszenia jednolitego tekstu ustawy o odpadach Dz.U. 2018 poz. 992
- Rozporządzenia Ministra Środowiska z dnia 18 listopada 2014 r. w sprawie warunków, jakie należy spełnić przy wprowadzaniu ścieków do wód lub do ziemi, oraz w sprawie substancji szczególnie szkodliwych dla środowiska wodnego Dz.U. 2014 poz. 1800
- Ustawy z dnia 20 lipca 2017 roku Prawo Wodne Dz.U. 2017 poz. 1566, Obwieszczenie Marszałka Sejmu Rzeczypospolitej Polskiej z dnia 23 sierpnia 2017 r. w sprawie ogłoszenia jednolitego tekstu ustawy – Prawo wodne Dz.U. 2017 poz. 1566 Na podstawie analizy w/w aktów stwierdza się że inwestycja pn. **Budowa kanalizacji sanitarnej wraz z przyłączami do budynków w Brennej Kormany-Leśników przy ulicach: Kormany, Drożyska, Łączka, Topolowa, dr. Kisiały, Leśników, Wiązowa** nie powoduje ograniczeń w zakresie zagospodarowania w tym zabudowy terenów poza granicami działek inwestycji tj. działek będących przedmiotem wniosku. Tym samym należy przyjąć, że zasięg obszaru oddziaływania obiektu mieści się w całości na działkach, na których został zaprojektowany.

  
 mgr inż. Jolanta Mucha  
 uprawnienia budowlane nr ewid. MAP/0141/PWOS/07  
 do projektowania i kierowania robotami budowlanymi  
 bez ograniczeń w specjalności instalacyjnej w zakresie  
 sieci, instalacji i urządzeń cieplnych, wentylacyjnych,  
 gazowych, wodociagowych i kanalizacyjnych